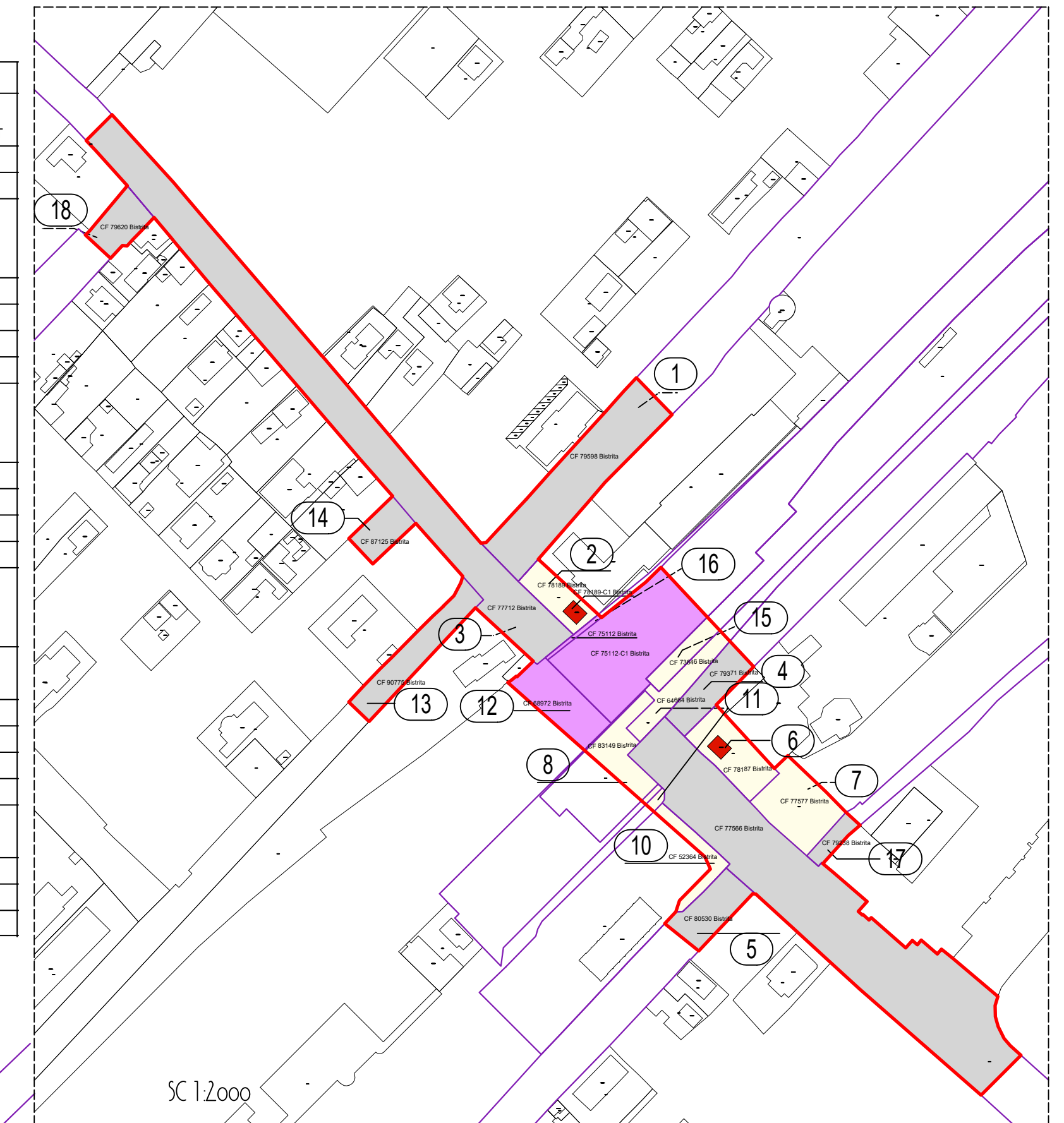


TABEL PARCELE					
NR. CRT	CARTE FUNCIONARA	PROPRIETAR	SUPRAFATA	DESTINATIE	SUPRAFATA STUDIATA IN PROIECT
1	CF 79598	municipiul Bistrita	7.858,00	drum	1.950,00
	CF 78189	municipiul Bistrita	427,00	curti constructii	427,00
2	CF 78189 -C1	municipiul Bistrita	50,00	constructii industriale si edilitare -acces pasaj subteran	50,00
3	CF 77712	municipiul Bistrita	9.240,00	drum	4.698,00
4	CF 79371	municipiul Bistrita	15.709,00	drum	542,00
5	CF 80530	municipiul Bistrita	9.523,00	drum	554,00
	CF 78187	municipiul Bistrita	688,00	curti constructii	688,00
6	CF 78187 -C1	municipiul Bistrita	50,00	constructii industriale si edilitare -acces pasaj subteran	50,00
7	CF 77577	municipiul Bistrita	831,00	curti constructii	831,00
8	CF 83149	municipiul Bistrita	1.320,00	curti constructii	528,00
9	CF 77566	municipiul Bistrita	10.535,00	drum	5.651,00
10	CF 52364	s.c.Heniu s.a Bistrita	4.139,00	curti constructii	302,00
11	CF 64664	SNTFM CFR MARFA SA Bucuresti sucursala Cluj terminal transcontainere Bistrita	3.804,00	curti constructii	496,00
12	CF 68972	Statul Roman/Compania Nationala de Cai Ferate CFR SA	43.567,00	constructii industriale si edilitare	743,00
13	CF 90775	municipiul Bistrita	9.642,00	drum	789,00
14	CF 87125	Statul Roman/ municipiul Bistrita	344,00	alte	371,00
15	CF 73646	SNTEC CFR CALATORI SA	5.150,00	curti constructii	276,00
	CF 75112	Statul Roman -Ministerul	102.954,00	cai ferate	47,00
16	CF 75112 -C1	Transporturilor si Infrastructurii prin Compania Nationala de cai	12.849,00	constructii industriale si edilitare -terasament	1.952,00
17	CF 79238	municipiul Bistrita	4.227,00	drum	178,00
18	79620	municipiul Bistrita	4.216,00	drum	413,00
TOTAL					21.436,00



# P.U.Z. PLAN URBANISTIC ZONAL

## PASAJ RUTIER SUBTERAN STRADA GARII-TARPIULUI

### MUN.BISTRITA, JUDETUL BISTRITA-NASAUD

## PROPRIETATE ASUPRA TERENURILOR

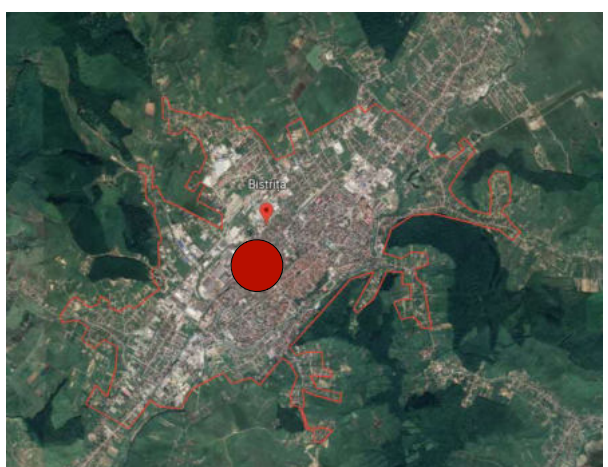

## LEGENDA

LMITE

-  LIMITA ZONA STUDIATA
-  LIMITE PROPRIETATI STUDIATE

- TIPUL DE PROPRIETATE ASUPRA TERENURILOR

- 
- DOMENIUL PUBLIC DE INTERES
- TERENURI APARTINAND DOMENIULUI PUBLIC DE INTERES NATIONAL SAU AL UNITATILOR ADMINISTRATIV TERRITORIALE
  - TERENURI APARTINAND DOMENIULUI PUBLIC AL UNITATILOR ADMINISTRATIV TERRITORIALE DE INTERES LOCAL
  - TEREN PROPRIETATE PRIVATA A PERSOANELOR FIZICE SAU JURIDICE DE INTERES LOCAL SI JUDETEAN
  - TEREN PROPRIETATE PUBLICA A STATULUI ROMANIN ADMINISTRAREA MINISTERULUI TRANSPORTURILOR, AFERENT PASAJULUI SUBTERAN RUTIER PROPUS



## INCADRARE IN LOCALITATE



OBJECTIVE DE UTILITATE PUBLICA

DOMENII	CATEGORIA DE INTERES		
	NATIONAL	REGIONAL	LOCAL
INSTITUTUL POLICIE SI SERVICII		X	X
CANAL DE COMUNICATIE	X		
INFRASTRUCTURA MAIORA		X	X
SISTEME DE PROTECTIE A MEDIULUI			X
SPATI VERDE, PIERDELE DE PROTECTIE			
RETEA NALTA TENSIUNE		X	X
APARAREA TARI, ORDINEA PUBLICA SI SIGURANTA NATIONALA			

Nota :  
In cazul descoperirii de vestigii arheologice , beneficiarul va notifica Primaria pentru realizarea documentatiei de descarcare arheologica cu avizul Muzeului de Istorie a Transilvaniei.

CALITATEA VERIFICATOR EXPERT	NUMELE	SINATURĂ	CERTINȚA	REFERAT / EXPERTIZĂ NR./DATA	
PROIECTANT GENERAL S.C. ALTEMIS S.R.L. ID/2960/2005 CUI 807866639 PROIECTANT SECUTIVATUL URBANIM G&T CREATOR S.R.L. ID/2960/2005 CUI 80 956663	SEF PROIECT URBANIM ARIH TURCU	TITLU PROIECT: PLAN URBANISTIC ZONAL PASAJ RUTIER SUBTERAN STRADA GARI-TÂRPUILUI MUNI BISTRITA , JUDEȚUL BISTRITA-NAȘAUD BENEFICIAR: MUNICIPIUL BISTRITA		PR. NR.  29/ 2022	
	NUMELE	SINATURĂ	SCARA 1/50	PROPRIETATE	FAZA P.U.Z.
PROIECTAT DESENAT	ARIH VALENTINA TURCU		DATA 14.10.2022	ASUPRA TERENURILOR	A5